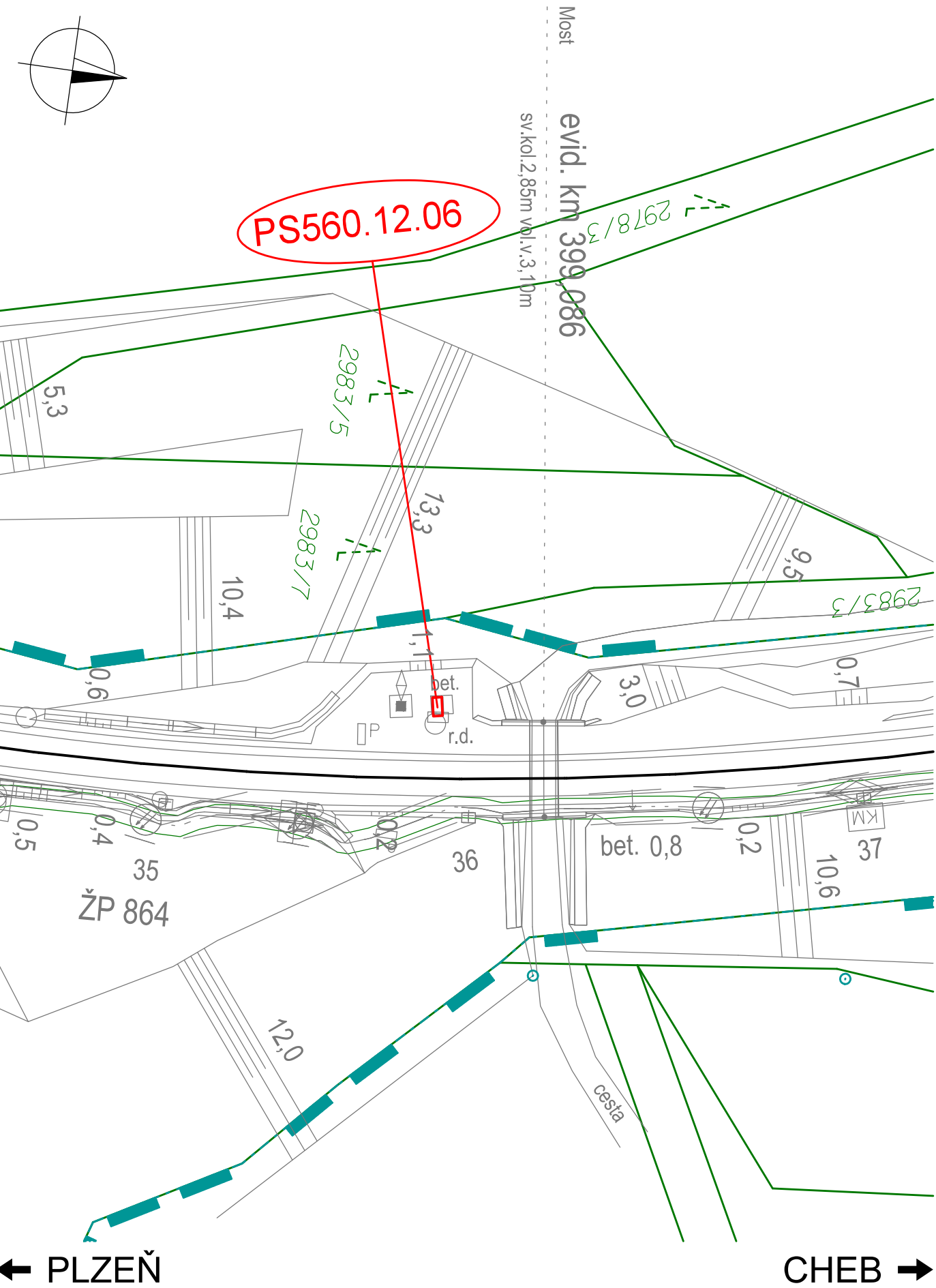


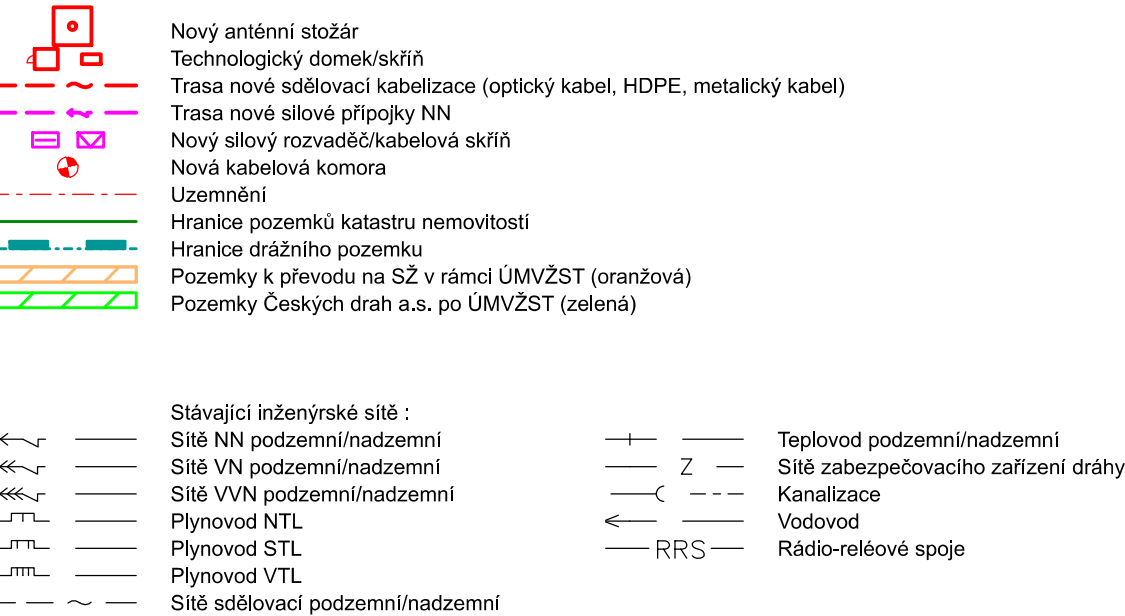
ÚPRAVY ZÁKLADNOVÝCH
RADIOSTANIC BTS SÍTĚ GSM-R ŘADY S6000

SITUAČNÍ VÝKRES - BTS DAMNOV
MĚŘÍTKO 1:500



VYSVĚTLIVKY PRO MAPY JŽM A KASTRÁLNÍ MAPU

Sytě červeně budováno v rámci skupiny sdělovací zařízení, sytě fialově v rámci rozvodů VN, NN, osvětlení, DOÚO



Vyznačení inženýrských sítí je pouze orientační. Před započítím stavby a provádění výkopů kabelových rýh a ostatních zemních prací (výkopů pro základy, kabelové trasy, jam pro uložení kabelových komor a jam pro provedení protlaků a pod) je nutné provést jednotlivými správci těchto sítí jejich přesné vytýčení a tím zabránit jejich případnému poškození.

Při definitivním situování kabelové trasy je nutno vždy zohlednit stávající podzemní řády.

V místě křižovatky se stávajícím podzemním zařízením se TK, MK i HDPE trubky uloží do chráničky (žlab, PE korug. trubka a pod.) minimální délky 3m.

Veškeré kóty na výkresech situací jsou pouze orientační!

SEZNAM OBJEKTŮ STAVBY

Viz. příloha 2.001



Paré:

Orientační schéma:



Razítko oprávněné osoby:

Podpis:

Datum:

Revize:	Datum:	Popis:	Kontroloval:
000	10.09.2025	Čistopis dokumentace	Ing. Roman Skoták

Stavebník / investor:	Správa železnic, státní organizace	
Adresa:	Dlážděná 1003/7, 110 00 Praha 1	
Zástupce investora:	Stavební správa západ	
Adresa:	Ke Štvanici 656/3, 186 00 Praha 8 - Karlín	

Zhotovitel díla:	Společnost „SP + IXPROJ_BTS_GSM-R_S6000“		
Adresa:	Olšanská 1a, 130 00 Praha 3	 SUDOP PRAHA IXPROJEKTA	
Kontakt:	T: +420 267 094 111 E: praha@sudop.cz		
Zhotovitel části / objektu:	SUDOP PRAHA a.s.		
Adresa:	Olšanská 1a, 130 00 Praha 3	 SUDOP PRAHA	
Kontakt:	T: +420 267 094 111 E: praha@sudop.cz		
Hlavní projektant (HIP):	Ing. Ondřej Krupička	Specialista:	Ing. Roman Skoták

Název stavby / akce:	Úpravy základnových radiostanic BTS sítě GSM-R řady S6000	Označení investora:	S632300525
Název části:	Situační výkresy	Zakázka:	25-022.208
Název objektu / dílčí části:	Koordinální situační výkres	Označení části:	C.3
Název přílohy:	Koordinální situační výkresy	Objekt / Skupina objektů:	
Název dílčí části přílohy:	BTS Damnov	řada	úsek
Odpovědný projektant:	Zpracovatel přílohy:	řazení	podobjekt
Ing. Ondřej Krupička	Ing. Ondřej Krupička	-	-
Kraj:	Katastrální území:	Dílčí část:	Typ:
viz textová část	viz textová část	C.3	2
		Číslo přílohy:	101
		Stupeň dokumentace:	ZDS2
		Smluvní datum zpracování:	10.09.2025

Označení investora:	Stupeň dokumentace:	Část:	Objekt:	Podobjekt:	Typ:	Příloha:	Revize:
S 6 3 2 3 0 0 5 2 5	Z D S 2	C 3 X X	X X X X X X X X X X	X X	2	1 0 1	0 0 0

DOKUMENT LZE UŽÍVAT POUZE VE SMYSLU PŘÍSLUŠNÉ SMLOUVY O DÍLO, ŽÁDNÁ JEHO ČÁST NEMŮŽE BÝT DLE ZÁKONA č. 121/2000 Sb. KOPÍROVÁNA NEBO JINÝM ZPŮSOBEM ROZŠÍŘOVÁNA. BEZ SOUHLASU SUDOP PRAHA a.s. Financováno Evropskou unií. Vydělené názory a stanoviska jsou však pouze názory a stanoviska autorů/autorů a nemusí nutně odrážet názory a stanoviska Evropské unie nebo CINEA, Evropské unie ani CINEA za ně nemohou nést odpovědnost.